

ZAŁĄCZNIK NR 1 DO UCHWAŁY NR
 RADY GMINY WĄSEWO Z DNIA

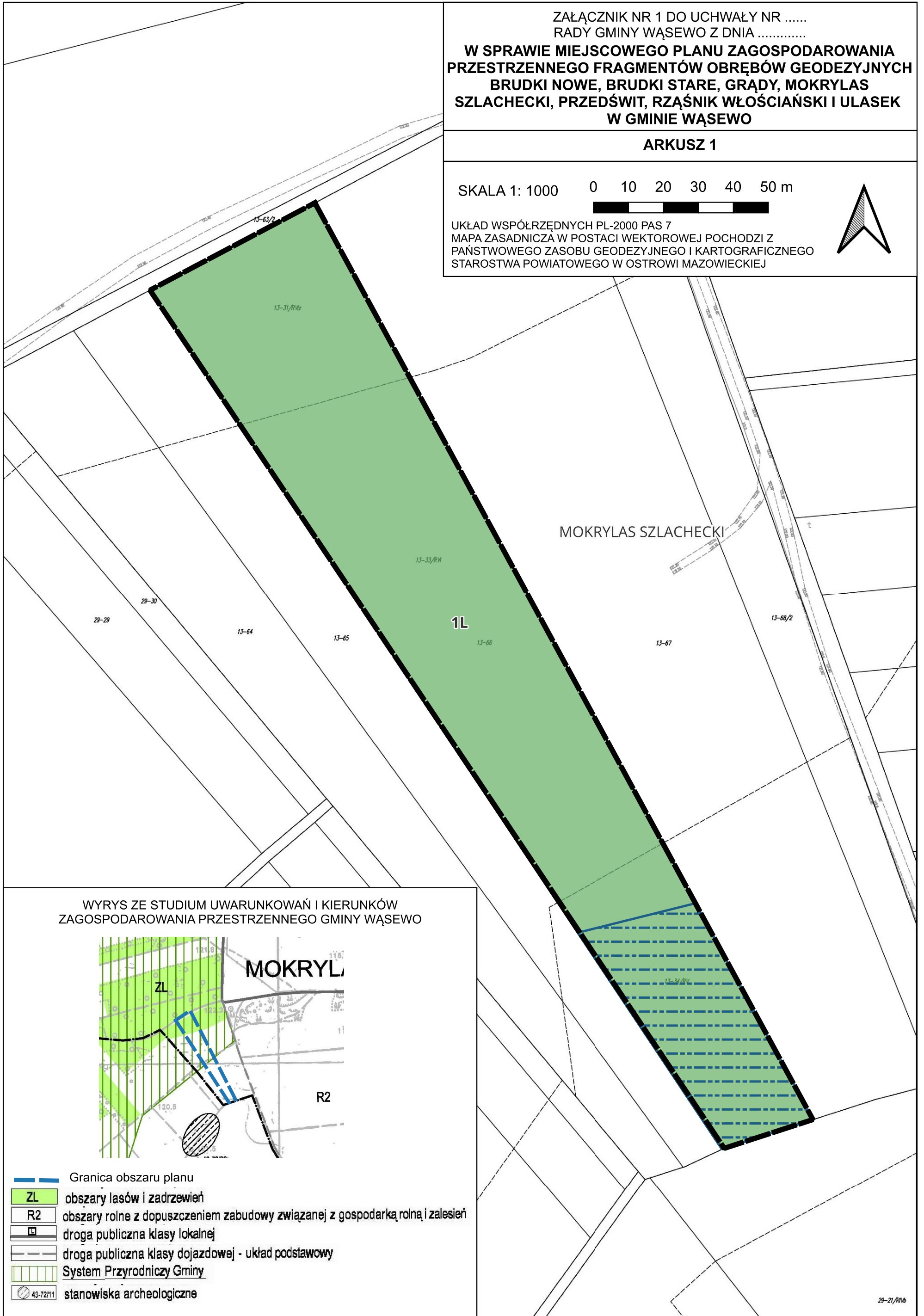
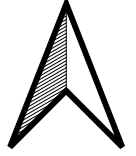
**W SPRAWIE MIEJSCOWEGO PLANU ZAGOSPODAROWANIA
 PRZESTRZENNEGO FRAGMENTÓW OBREBÓW GEODEZYJNYCH
 BRUDKI NOWE, BRUDKI STARE, GRĄDY, MOKRYLAS
 SZLACHECKI, PRZEDŚWIT, RZAŚNIK WŁOŚCIAŃSKI I ULASEK
 W GMINIE WĄSEWO**

ARKUSZ 1

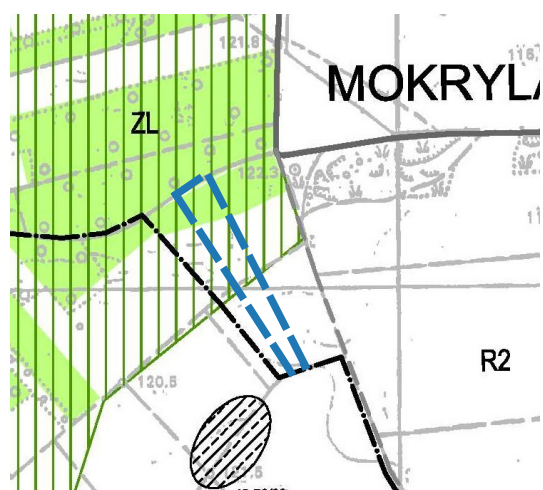
SKALA 1: 1000 0 10 20 30 40 50 m



UKŁAD WSPÓŁRZĘDNYCH PL-2000 PAS 7
 MAPA ZASADNICZA W POSTACI WEKTOROWEJ POCHODZI Z
 PAŃSTWOWEGO ZASOBU GEODEZYJNEGO I KARTOGRAFICZNEGO
 STAROSTWA POWIATOWEGO W OSTROWI MAZOWIECKIEJ



WYRYS ZE STUDIUM UWARUNKOWAŃ I KIERUNKÓW
 ZAGOSPODAROWANIA PRZESTRZENNEGO GMINY WĄSEWO



- Granica obszaru planu
- ZL obszary lasów i zadrzewień
- R2 obszary rolne z dopuszczeniem zabudowy związanej z gospodarką rolną i zalesień
- droga publiczna klasy lokalnej
- droga publiczna klasy dojazdowej - układ podstawowy
- System Przyrodniczy Gminy
- 43-7211 stanowiska archeologiczne