EGZEMPLARZ: 1 2 3 4

Wydział BRD i Zarządzania Ruchem
Starszy Specjalista
Marcin Zakrzewski

GENERALNA DYREKCJA DRÓG KRAJOWYCH I AUTOSTRAD
Oddział w Warszawie
03-808 Warszawa, ul. Mińska 25
tel. 22 209-25-99 fax 22 698-60-45

WARSZAWSKIE PRZEDSIĘBIORSTWO MOSTOWE MOSTY
SPÓŁKA Z OGRANICZONĄ ODPOWIEDZIALNOŚCIĄ
BUDOWNICTWO SPÓŁKA KOMANDYTOWA
03-228 Warszawa ul. Marywilska 38/40

NIP 524-279-07-93 REGON 363435410

Sąd Rejonowy dla m. st. Warszawy, XIV Wydział Gospodarczy KRS 0000594527

tel. 22-811-50-51 22-811-45-41 fax. 22 811-25-21 www.mosty.pl biuro@mosty.pl

GENERALNA DYREKCJA DRÓG KRAJOWYCH I AUTOSTRAD
ODDZIAŁ w WARSZAWIE

ust. 3 ustawy z dnia 20 czerwca 1997 r. Prawo o ruchu drogowym (Dz. U. z 2003 r. Nr 58 poz. 515, ze zmianami) oraz §3 ust. 1 pkt. 1 rozporządzenia Ministra Infrastruktury z dnia [illegible] w sprawie szczegółowych warunków zarządzania ruchem na drogach oraz wykonywania nadzoru nad tym zarządzaniem (Dz. U. z 2003 r. Nr 177 poz. 1729, ze zm.).

Z A T W I E R D Z E N I E

1. Numer ewidencyjny projektu: Z.2.4081/221/Z.17/20..24
2. Niniejszą organizację ruchu zatwierdzam w całości / ~~w części~~
a) bez zmian,
b) ~~ze zmianami naniesionymi kolorem czerwonym i zielonym~~,
c) z uwagami ..*..
d) ~~odrzucam w całości bez zatwierdzenia~~
3. Termin wprowadzenia zatwierdzonej organizacji ruchu .....
- wg pozwolenia na prowadzenie robót w pasie drogowym 12 m-cy
4. Termin ważności czasowej organizacji ruchu .....
Data i podpis 2024-07-08

Generalny Dyrektor Dróg Krajowych i Autostrad
z upoważnienia
mgr inż. Leszek Sekulski
Dyrektor Oddziału

BIURO PROJEKTOWE STUDIO 63
Mikołaj Dryzner, 02-791 Warszawa ul. Meander 19/23
NIP 118-167-13-06 REGON 368460989
tel. 786 855 016 www.s63.pl biuro@s63.pl

PROJEKT WYKONAWCZY – PROJEKT CZASOWEJ ORGANIZACJI RUCHU

INWESTOR	**Skarb Państwa** **Generalny Dyrektor Dróg Krajowych i Autostrad** **ul. Wronia 53, 00-874 Warszawa**
NAZWA ZAMIERZENIA BUDOWLANEGO Znaki pionowe: 1. Grupa wielkości: ~~średnie~~, duże 2. Rodzaj folii - ~~typ~~ I, typ II	**Przebudowa drogi krajowej nr 60 na odcinku od km 232+339,51 do km 232+495,65(m. Rząśnik Szlachecki) w granicach jej pasa drogowego w ramach realizacji zadania "Poprawa bezpieczeństwa ruchu drogowego w województwie mazowieckim na DK60 na odcinku Majdan Suski - Grądy"**
ADRES I KATEGORIA OBIEKTU BUDOWLANEGO	**woj. mazowieckie; powiat otwocki, gmina Celestynów** **Kategoria obiektu budowlanego: XXV – drogi, XXVI- sieci**
IDENTYFIKATORY DZIAŁEK EWIDENCYJNYCH	**115 obręb Rząśnik Szlachecki**
JEDNOSTKA PROJEKTOWA	**WPM MOSTY Sp. z o.o. Budownictwo S. K.** **ul. Marywilska 38/40, 03-228 Warszawa** **BIURO PROJEKTOWE STUDIO 63** **Mikołaj Dryzner, 02-791 Warszawa ul. Meander 19/23**

Funkcja	Imię i nazwisko, specjalność i numer uprawnień budowlanych	Branża	Data	Podpis
Projektant Główny	**mgr inż. Mikołaj Dryzner** **do projektowania bez ograniczeń w specjalności in drogowej** **nr uprawnień: MAZ/0186/PBD/16**			
Projektant	**mgr inż. Andrzej M. Kowalik** **do projektowania bez ograniczeń w specjal konstrukcyjno-budowlanej nr uprawnień: Wa**			

Uwagi do zatwierdzenia nr Z.2/4081/221/Z.17/2024:

1. Termin wdrożenia organizacji ruchu uzgodnić z Rejonem.
2. Tymczasowe oznakowanie poziome wykonać w kolorze żółtym w technologii wyklejania.
3. Należy dbać o czystość nawierzchni jezdni oraz oznakowania i urządzeń brd.
4. Roboty budowlane należy prowadzić w taki sposób, aby nie zaburzać odpływu wód opadowych z jezdni oraz przydrożnych rowów.
5. Etap I -W przypadku powstania dużego zatoru (powyżej 500m) należy wprowadzić ręczne kierowanie ruchem pojazdów przez uprawnione do tego osoby.
6. Znaki przewidziane do zasłonięcia należy zabezpieczyć w taki sposób aby nie zniszczyć lica znaków np. taśma magnetyczna.

Warunki wprowadzenia [illegible]
Podst. Rozporządzenie Ministra Infrastruktury z dnia 23.09.2003 r. w sprawie szczegółowych warunków zarządzania ruchem na drogach oraz wykonywania nadzoru nad tym zarządzaniem (Dz. U. Nr 177 poz. 1729 ust. 1, §8 ust. 7, §12 ust. 4, ze zm.).
- §12 ust. 1. Jednostka wykonująca organizację ruchu zawiadamia organ zarządzający ruchem na drodze oraz właściwego komendanta [illegible] o zamiarze rozpoczęcia robót, co najmniej na 7 dni przed [illegible] organizacji ruchu
- Wykonawca przekazuje protokół [illegible] prowadzonej organizacji ruchu [illegible] do organu zarządzającego ruchem bezpośrednio po wprowadzeniu.
- ~~§12 ust. 2~~
- Odbiór komisyjny z udziałem organu zarządzającego ruchem

R/Ostrów Maz.

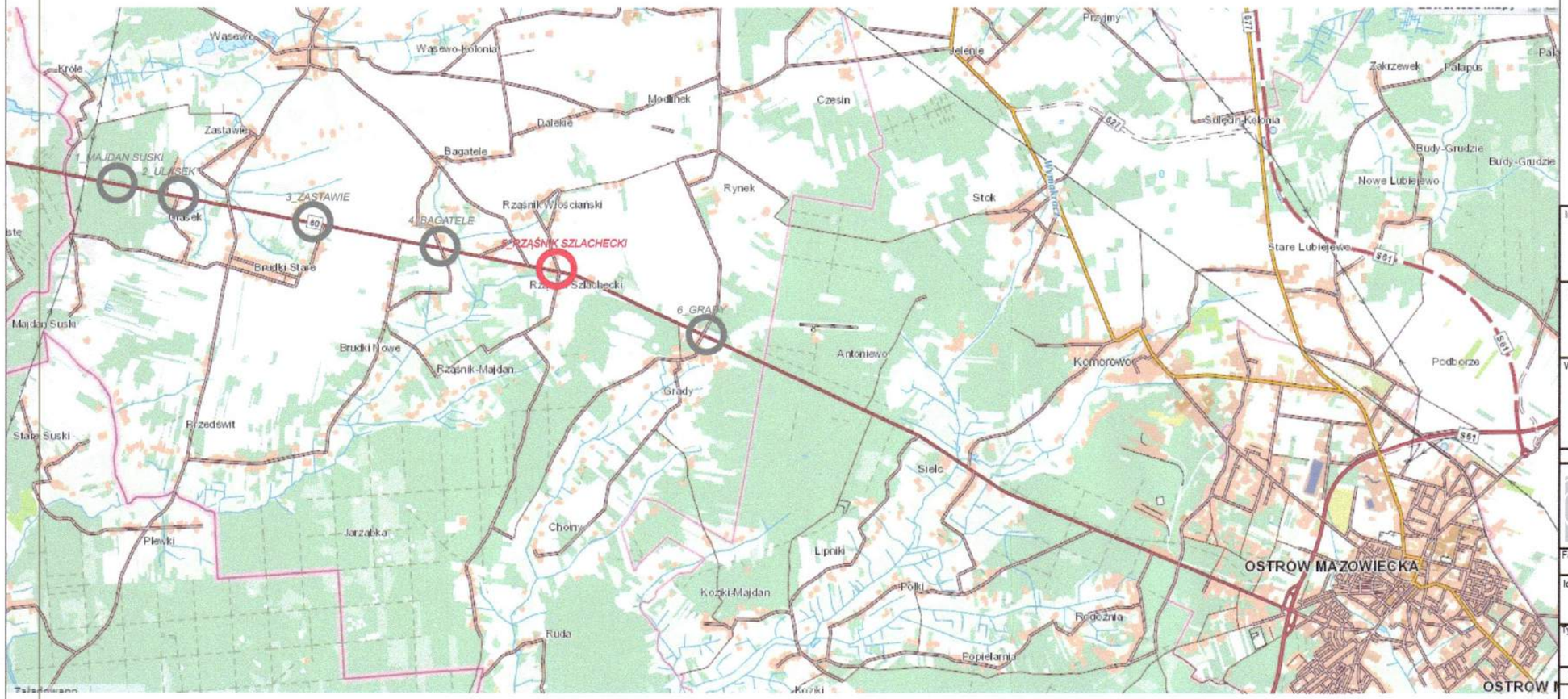

LEGENDA:

Lokalizacja opracowania

N

GENERALNA DYREKCJA
DRÓG KRAJOWYCH I AUTOSTRAD
Oddział w Warszawie
03-808 Warszawa, ul. Marylska 25
tel. 22 209-25-00, fax 22 [illegible]-03-45
-26-

Wydział BRD i Zarządzania Ruchem
Starszy Specjalista
Marcin Zakrzewski

Inwestor:

GDDKiA

Skarb Państwa
Generalny Dyrektor Dróg Krajowych i Autostrad
ul. Wronia 53, 00-874 Warszawa

Nazwa zamierzenia budowlanego:

Przebudowa drogi krajowej nr 60 na odcinku od km 232+339,51 do km 232+495,65(m. Rząśnik Szlachecki) w granicach jej pasa drogowego w ramach realizacji zadania "Poprawa bezpieczeństwa ruchu drogowego w województwie mazowieckim na DK60 na odcinku Majdan Suski - Grądy"

Wykonawca generalny:

mosty

Warszawskie Przedsiębiorstwo Mostowe Mosty Sp. z o. o. Budownictwo Sp. K.
ul. Marywilska 38/40
03-228 Warszawa
22 811 50 51

Jednostki projektowe:

63

Biuro projektowe STUDIO 63
Mikołaj Dryzner
ul. Meander 19/23, 02-791 Warszawa
606-427-749, biuro@s63.pl

mosty

Warszawskie Przedsiębiorstwo Mostowe Mosty Sp. z o. o. Budownictwo Sp. K.
ul. Marywilska 38/40
03-228 Warszawa, 22 811 50 51

Faza:

PROJEKT WYKONAWCZY

Identyfikatory działek ewidencyjnych, na których obiekt budowlany jest usytuowany:

dz nr: 115; obręb Rząśnik Szlachecki

Tytuł rysunku:

Plan Orientacyjny

Funkcja imię i nazwisko; nr uprawnień; specjalność uprawnień budowlanych:	Podpis:
Projektant: mgr inż. Mikołaj Dryzner Uprawnienia nr: MAZ/0186/PBD/16 Specjalność: Inżynieryjna drogowa	
Projektant: mgr inż. Andrzej Kowalik Uprawnienia nr: Wa-252/02 Specjalność: Inżynieryjna drogowa	
Projektant: mgr inż. Jacek Zgoda Uprawnienia nr: MAZ/0528/PBD/19 Specjalność: Inżynieryjna drogowa	
Projektant: mgr inż. Iwona Kośiacz Uprawnienia nr: MAZ/0016/PWBD/20 Specjalność: Inżynieryjna drogowa	
Projektant: mgr inż. Piotr Ostrowski Uprawnienia nr: MAZ/0517/PWBD/19 Specjalność: Inżynieryjna drogowa	
Projektant sprawdzający: inż. Zbigniew Dryzner Uprawnienia nr: St-246/79 Specjalność: Inżynieryjna drogowa	

Zakres/branża:	Skala:	Data:	Nr rysunku:
DROGI	1:50 000	06.2024	**054-PO-01-05**

Predefiniowana tabela czasów niedzyzielonych
Nazwa: Niedzyzielone Rzasnik
Data modyfikacji: 07.04.2024 (11:57:25)

	K1	K2
K1	X	28 1
K2	29	X 2

Nazwa programu: Program Rząśnik Szlachecki
Skrzyżowanie: Rzasnik, Pred. tabela czasów n.z.: Niedzyzielone Rzasnik
Typ programu: Stałoczasowa
Data modyfikacji: 07.04.2024 (12:01:57)

LEGENDA:

- Granica opracowania: granice robót w pasie drogowym
- Proj. krawężnik 20x30
- Proj. krawężnik wtopiony 20x30
- Granica jezdni
- Proj. obrzeże
- Teren Zielony
- Proj. nawierzchnia jezdni(nowa konstrukcja)
- Proj. nawierzchnia jezdni dróg poprzecznych - kruszywo
- Proj. nawierzchnia jezdni dróg poprzecznych - asfalt
- Wymiana górnych warstw asf. i wzmocnienie siatką szklaną
- Proj. chodnik
- Proj. nawierzchnia ciągu - kostka bet
- Proj. nawierzchnia ciągu - kruszywo
- Proj. pobocze
- Proj. zatoka autobusowa
- Proj. zatoka z kostki betonowej
- Wymiana warstwy ścieralnej na drogach poprzecznych
- Proj. Płytki ostrzegawcze
- Proj. poszerzenie krawędzi
- Miejsce pod wiatę przystankową
- Elementy do niepełnosprawnych przeznaczone do rozbiórki
- A-7 a1 — ist. oznakowanie pionowe
- A-7 a2 — Proj. oznakowanie pionowe
- A-7 a3 przen. — ist. oznakowanie pionowe do przemieszenia
- A-7 przen. — ist. oznakowanie pionowe przemieszone
- ist. oznakowanie poziome
- ist. oznakowanie poziome do przemieszenia ciągu taśmy
- Proj. elementy BRD

Zatwierdzam do stosowania w ruchu drogowym
Starszy Inspektor
Wydziału Zarządzania Ruchem

Inwestor: Skarb Państwa
Generalny Dyrektor Dróg Krajowych i Autostrad
ul. Wrona 53, 00-874 Warszawa

Nazwa zamierzenia budowlanego:
Przebudowa drogi krajowej nr 60 na odcinku od km 232+339,51 do km 232+495,65m. Rząśnik Szlachecki w granicach jej pasa drogowego w ramach realizacji zadania "Poprawa bezpieczeństwa ruchu drogowego w województwie mazowieckim na DK60 na odcinku Majdan Suski - Grzały"

Wykonawca generalny:
Warszawskie Przedsiębiorstwo Mostowe Mosty Sp. z o. o.
Budownictwo Sp. K.
ul. Marywilska 28/40
03-228 Warszawa
22 811 50 51

Jednostki projektowe:

Biuro projektowe STUDIO 63
Mirosław Grycner
ul. Mewska 19/22, 00-791 Warszawa
606-071-746, biuro@63.pl

Warszawskie Przedsiębiorstwo Mostowe Mosty Sp. z o. o.
Budownictwo Sp. K.
ul. Marywilska 28/40
03-228 Warszawa, 22 811 50 51

Faza:
PROJEKT WYKONAWCZY

Identyfikatory działek ewidencyjnych, na których obiekt budowlany jest usytuowany:
dz. ew. nr 115; obręb Rząśnik Szlachecki

Tytuł rysunku:
Czasowa organizacja ruchu - ETAP 1

Funkcja imię i nazwisko nr uprawnień specjalność uprawnień budowlanych	Podpis
Projektant: mgr inż. Mirosław Grycner Uprawnienia nr: WKZ/0196/POOI/10 Specjalność: Inżynieria drogowa	
Projektant: mgr inż. Andrzej Kawka Uprawnienia nr: IIIa/2/2003 Specjalność: Inżynieria drogowa	
Projektant: mgr inż. Jacek Żyłka Uprawnienia nr: WKZ/0109/POOI/08 Specjalność: Inżynieria drogowa	
Projektant: mgr inż. Ivona Kadejci Uprawnienia nr: MAZ/0079/POOI/20 Specjalność: Inżynieria drogowa	
Projektant: mgr inż. Łukasz Ciesielski Uprawnienia nr: MAZ/0081/POOI/20 Specjalność: Inżynieria drogowa	
Projektant sprawdzający: inż. Zbigniew Grycner Uprawnienia nr: IS-246/79 Specjalność: Inżynieria drogowa	
Opracował: mgr inż. Damian Walaszewski	
Opracowała: mgr inż. Anna Kozdanowska	

Zakres/branża	Skala	Data	Nr rysunku	Str. nr
DROGI	1:1000	06.2024	054-COR-01-05-1	1

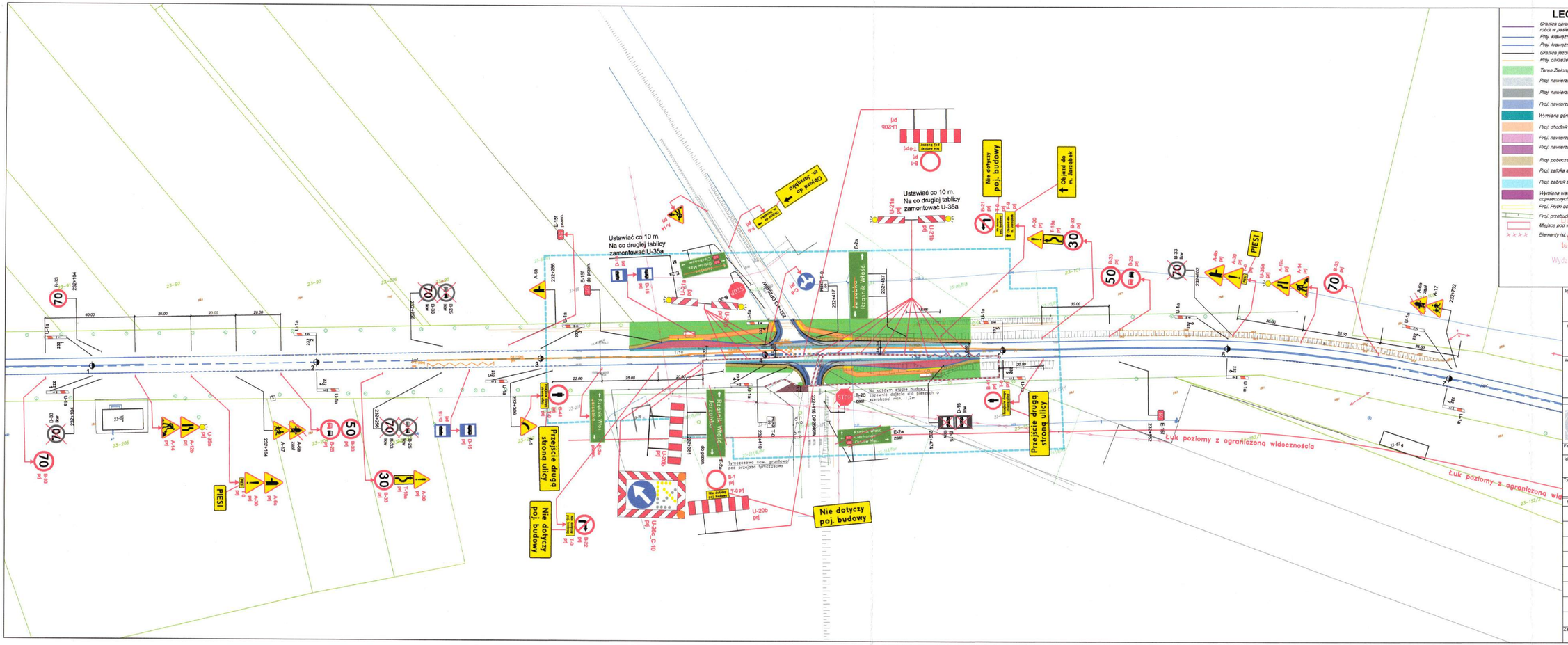
Ustawiać co 10 m.
Na co drugiej tablicy
zamontować U-35a
Ustawiać co 10 m.
Na co drugiej tablicy
zamontować U-35a
Objazd do m. Janisłębek
Nie dotyczy poj. budowy
Objazd do m. Janisłębek
Nie dotyczy poj. budowy
Przejście drogą lewą
Nie dotyczy poj. budowy
Przejście drogą stroną ulicy
Łuk poziomy z ograniczoną widocznością
Łuk poziomy z ograniczoną widocznością
PIESI
PIESI
Rząśnik Wlkcz.
Janisłębek
Rząśnik Wlkcz.
Janisłębek
Tymczasowa now. gruntowa pod przejazd Tymczasowy
Na czasowy okres budowy zajmuje obszar pasa o szerokości min. 1,2m
Rząśnik Wlkcz.
Janisłębek
Drogowa Mas.
Nie dotyczy poj. budowy
Nie dotyczy poj. budowy
Nie dotyczy poj. budowy

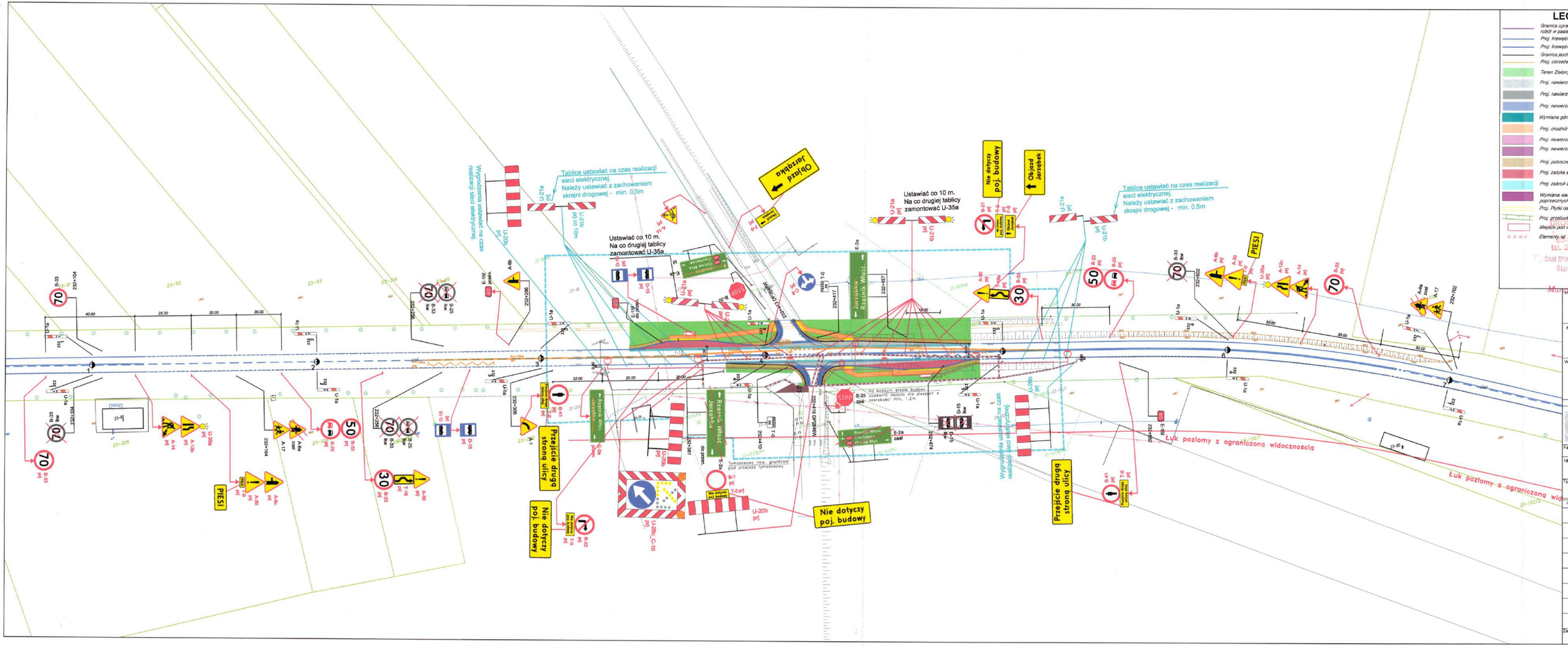

LEGENDA:

- Granica opracowania/ granica robót w pasie drogowym
- Proj. krawężnik 20x30
- Proj. krawężnik wtopiony 20x30
- Granica jezdni
- Proj. obrzeże
- Teren Zielony
- Proj. nawierzchnia jezdni(nowa konstrukcja)
- Proj. nawierzchnia jezdni dróg poprzecznych - kruszywo
- Proj. nawierzchnia jezdni dróg poprzecznych - asfalt
- Wymiana górnych warstw asf. i wzmocnienie siatką szklaną
- Proj. chodnik
- Proj. nawierzchnia zjazdu - kostka bet.
- Proj. nawierzchnia zjazdu - kruszywo
- Proj. pobocze
- Proj. zatoka autobusowa
- Proj. zabruk z kostki betonowej
- Wymiana warstwy ścieralnej na drogach poprzecznych
- Proj. Płytki ostrzegawcze
- Proj. przebudowa skarpy
- Miejsce pod wiatę przystankową
- Elementy isl. zagospodarowania przeznaczone do rozbiórki
- A-7 isl — Isl. oznakowanie pionowe
- A-7 prj — Proj. oznakowanie pionowe
- A-7 do przen. — Isl. oznakowanie pionowe do przemieszenia
- A-7 przen. — Isl. oznakowanie pionowe przeniesione
- Isl. oznakowanie poziome
- Isl. oznakowanie poziome do przekreślenia żółtą taśmą
- Proj. elementy BRD
- Proj. elementy BRD wygrodzenia robót związanych z realizacją sieci elekt.

tel. 22 209-25-00, fax 22 209-25-01
Dział BRD i Urządzania Ruchem
Starszy specjalista
Mirosław Szczerzewski

Skarb Państwa
Generalny Dyrektor Dróg Krajowych i Autostrad
ul. Wronia 53, 00-874 Warszawa

Nazwa zamierzenia budowlanego:

Przebudowa drogi krajowej nr 60 na odcinku od km 232+339,51 do km 232+489,55(m. Rząśnik Szlachecki) w granicach jej pasa drogowego w ramach realizacji zadania "Poprawa bezpieczeństwa ruchu drogowego w województwie mazowieckim na DK60 na odcinku Majdan Suski - Grądy"

Wykonawca generalny:

Warszawskie Przedsiębiorstwo Mostowe Mosty Sp. z o. o. Budownictwo Sp. K.
ul. Maryvilska 39/40
03-228 Warszawa
22 811 50 51

Jednostki projektowe:

Biuro projektowe STUDIO 63
Mikołaj Dryzner
ul. Mazowiecka 10/23, 02-791 Warszawa
606-407-746, biuro@63.pl

Warszawskie Przedsiębiorstwo Mostowe Mosty Sp. z o. o. Budownictwo Sp. K.
ul. Maryvilska 39/40
03-228 Warszawa, 22 811 50 51

Faza:

PROJEKT WYKONAWCZY

Identyfikatory działek ewidencyjnych, na których obiekt budowlany jest usytuowany:

dz. ewr. nr 115; obręb Rząśnik Szlachecki

Tytuł rysunku:

Czasowa organizacja ruchu - ETAP 2 (podetap: elektryka)

Funkcja imię i nazwisko, nr uprawnień, specjalność uprawnień budowlanych	Podpis
Projektant: mgr inż. Mikołaj Dryzner Uprawnienia nr: MAZ/0159/PDG/16 Specjalność: Inżynieryjna drogowa	
Projektant: mgr inż. Andrzej Kowalik Uprawnienia nr: Wa-202/92 Specjalność: Inżynieryjna drogowa	
Projektant: mgr inż. Jacek Zgoda Uprawnienia nr: MAZ/0238/PDG/18 Specjalność: Inżynieryjna drogowa	
Projektant: mgr inż. Iwona Kubacz Uprawnienia nr: MAZ/0216/PWBD/20 Specjalność: Inżynieryjna drogowa	
Projektant: mgr inż. Piotr Odrowski Uprawnienia nr: MAZ/0151/PWBD/18 Specjalność: Inżynieryjna drogowa	
Projektant sprawdzający: inż. Zbigniew Dryzner Uprawnienia nr: BI-24/79 Specjalność: Inżynieryjna drogowa	
Opracował: mgr inż. Damian Walaszewski	
Opracowała: mgr inż. Anna Krzyżanowska	

Zakres/branża:	Skala:	Data:	Nr rysunku:	Str. nr:
DROGI	1:1000	06.2024	054-COR-01-05-2	2a

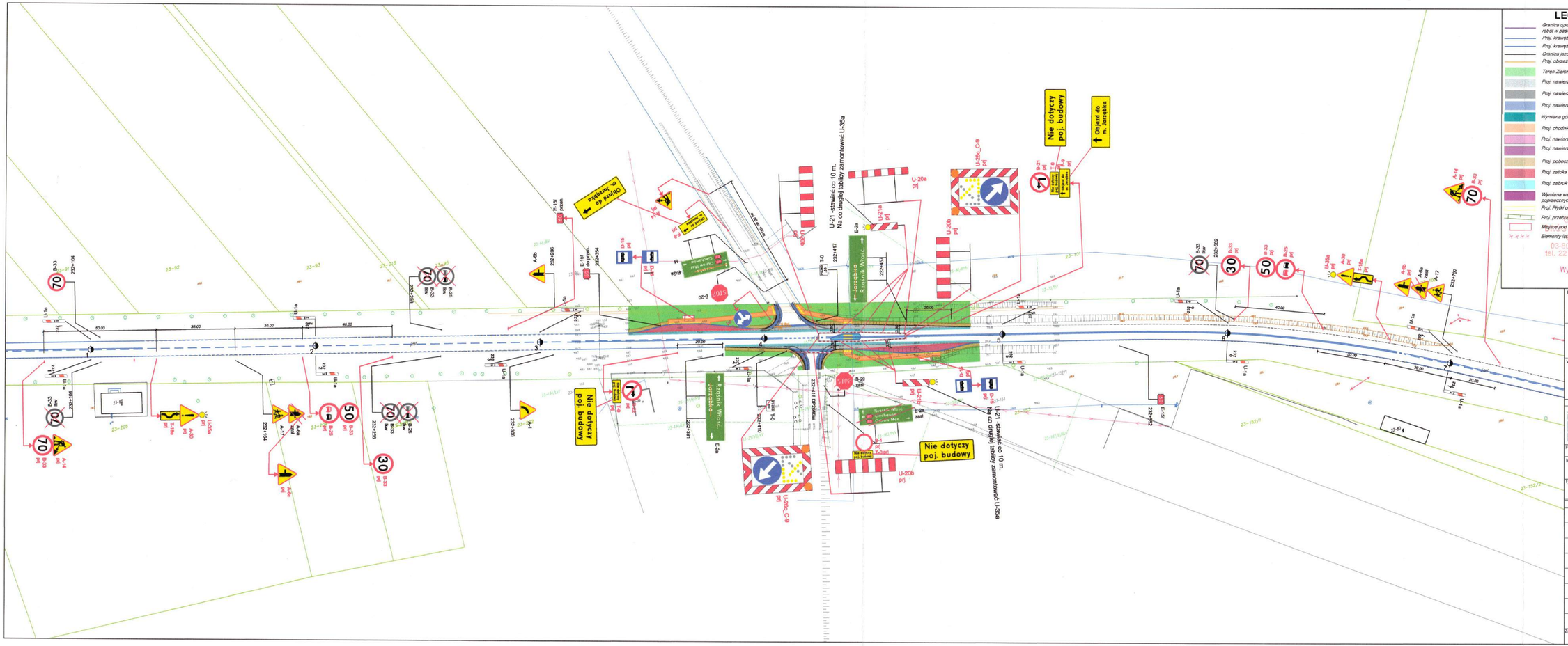

LEGENDA:

- Granica opracowania/ granica robót w pasie drogowym
- Proj. krawężnik 20x30
- Proj. krawężnik wtopiony 20x30
- Granica jezdni
- Proj. obrzeże
- Teren Zielony
- Proj. nawierzchnia jezdni(nowa konstrukcja)
- Proj. nawierzchnia jezdni dróg poprzecznych - kruszywo
- Proj. nawierzchnia jezdni dróg poprzecznych - asfalt
- Wymiana górnych warstw asf. i wzmocnienie siatką szklaną
- Proj. chodnik
- Proj. nawierzchnia zjazdu - kostka bet.
- Proj. nawierzchnia zjazdu - kruszywo
- Proj. pobocze
- Proj. zatoka autobusowa
- Proj. zabrukł z kostki betonowej
- Wymiana warstwy ścieralnej na drogach poprzecznych
- Proj. Płytki odtrzegawcze
- Proj. przebudowa skarpy
- Miejsce pod wiata przystankową
- Elementy ist. zagospodarowania przeznaczone do rozbiórki
- A-7 ist. — Ist. oznakowanie pionowe
- A-7 prj. — Proj. oznakowanie pionowe
- A-7 do przen. — Ist. oznakowanie pionowe do przeniesienia
- A-7 przen. — Ist. oznakowanie pionowe przeniesione
- Ist. oznakowanie poziome
- Ist. oznakowanie poziome do przekreślenia żółtą taśmą
- U20b — Proj. elementy BRD

03-808 Warszawa, ul. [illegible]
tel. 22 209-25-60, fax [illegible]
Wydział BRD i Zarządzania Ruchem
Starszy Specjalista

Inwestor:

GDDKiA

Skarb Państwa
Generalny Dyrektor Dróg Krajowych i Autostrad
ul. Wronia 53, 00-874 Warszawa

Nazwa zamierzenia budowlanego:

Przebudowa drogi krajowej nr 69 na odcinku od km 232+339,51 do km 232+485,55(m. Rząśnik Szlachecki) w granicach jej pasa drogowego w ramach realizacji zadania "Poprawa bezpieczeństwa ruchu drogowego w województwie mazowieckim na DK60 na odcinku Majdan Suski - Grądy"

Wykonawca generalny:

Warszawskie Przedsiębiorstwo Mostowe Mosty Sp. z o. o.
Budownictwo Sp. K.
ul. Marywilska 38/40
03-228 Warszawa
22 811 50 51

Jednostki projektowe:

Biuro projektowe STUDIO 63
Mikołaj Dryzner
ul. Meander 19/23, 02-791 Warszawa
606-027-746, biuro@s63.pl

Warszawskie Przedsiębiorstwo Mostowe Mosty Sp. z o. o.
Budownictwo Sp. K.
ul. Marywilska 38/40
03-228 Warszawa, 22 811 50 51

Faza:

PROJEKT WYKONAWCZY

Identyfikatory działek ewidencyjnych, na których obiekt budowlany jest usytuowany:

dz. ew. nr 115; obręb Rząśnik Szlachecki

Tytuł rysunku:

Czasowa organizacja ruchu - ETAP 3

Funkcja imię i nazwisko; nr uprawnień specjalność uprawnień budowlanych	Podpis
Projektant: mgr inż. Mikołaj Dryzner Uprawnienia nr: MAZ/0195/PDG/18 Specjalność: Inżynieryjna drogowa	
Projektant: mgr inż. Andrzej Kowalik Uprawnienia nr: Wa-282/92 Specjalność: Inżynieryjna drogowa	
Projektant: mgr inż. Jacek Zgoda Uprawnienia nr: MAZ/0238/PBD/18 Specjalność: Inżynieryjna drogowa	
Projektant: mgr inż. Irena Kozłecz Uprawnienia nr: MAZ/0019/PWBD/20 Specjalność: Inżynieryjna drogowa	
Projektant: mgr inż. Piotr Ostrowski Uprawnienia nr: MAZ/0051/PWBD/18 Specjalność: Inżynieryjna drogowa	
Projektant sprawdzający: Inż. Zbigniew Dryzner Uprawnienia nr: Bi-246/79 Specjalność: Inżynieryjna drogowa	
Opracował: mgr inż. Damian Waliszewski	
Opracowała: mgr inż. Anna Krzyżanowska	

Zakres/branża:	Skala:	Data:	Nr rysunku:	Str. nr:
DROGI	1:1000	06.2024	054-COR-01-05-3	3

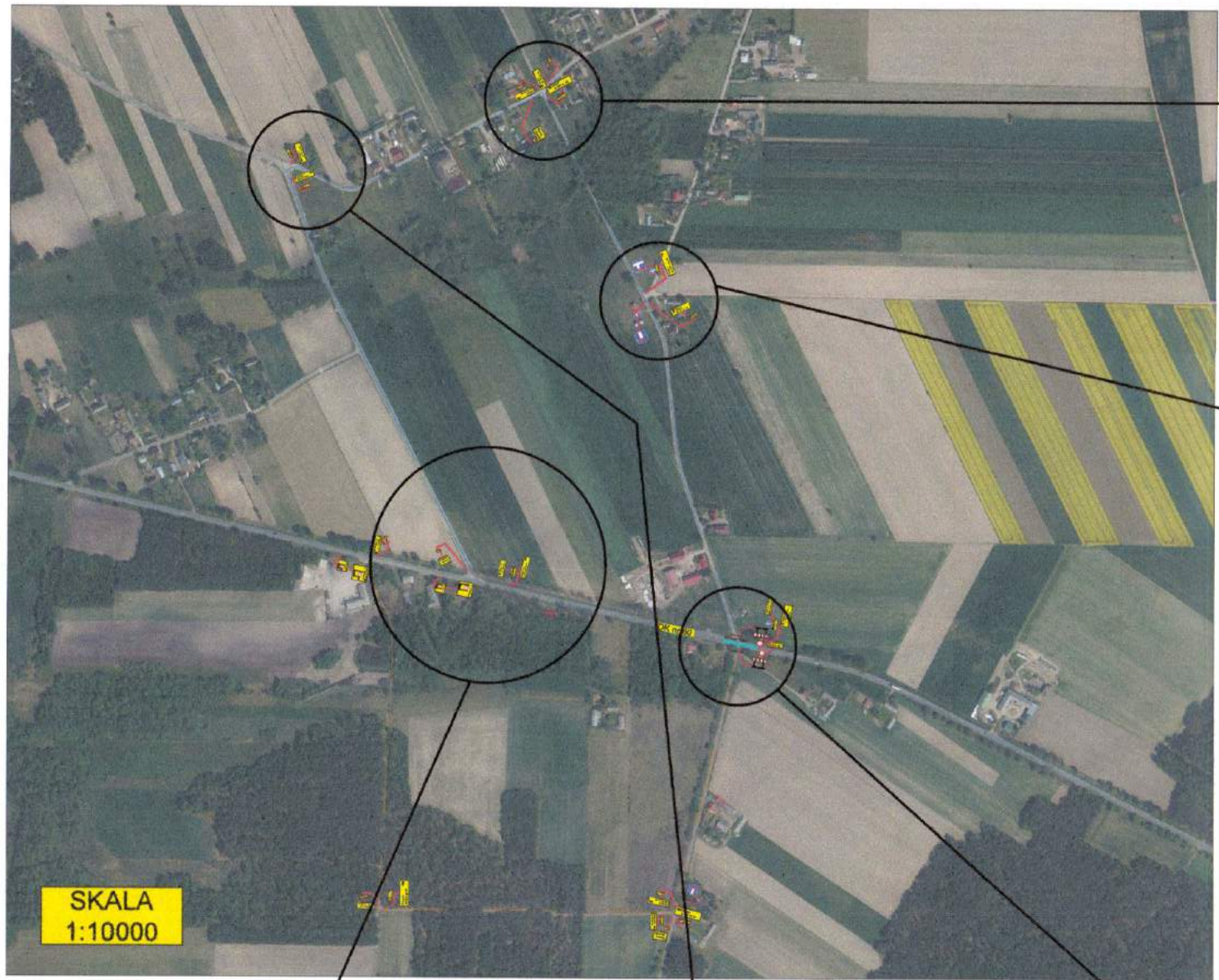

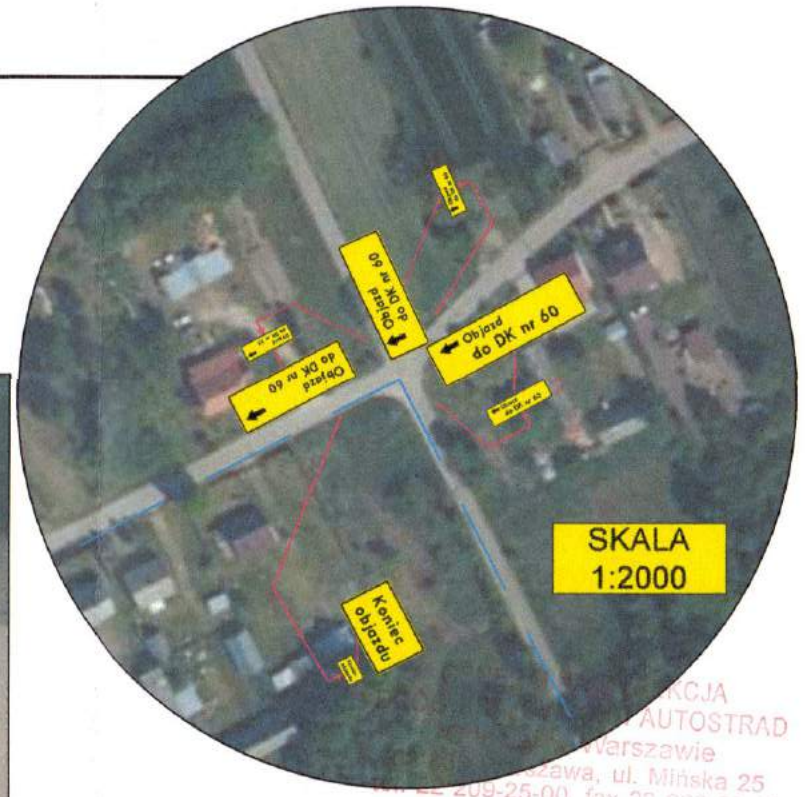

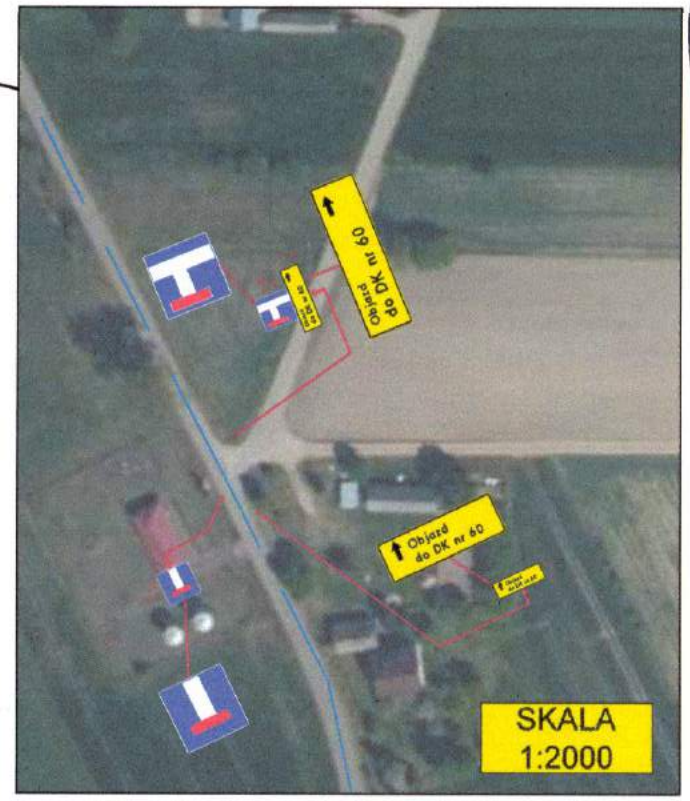



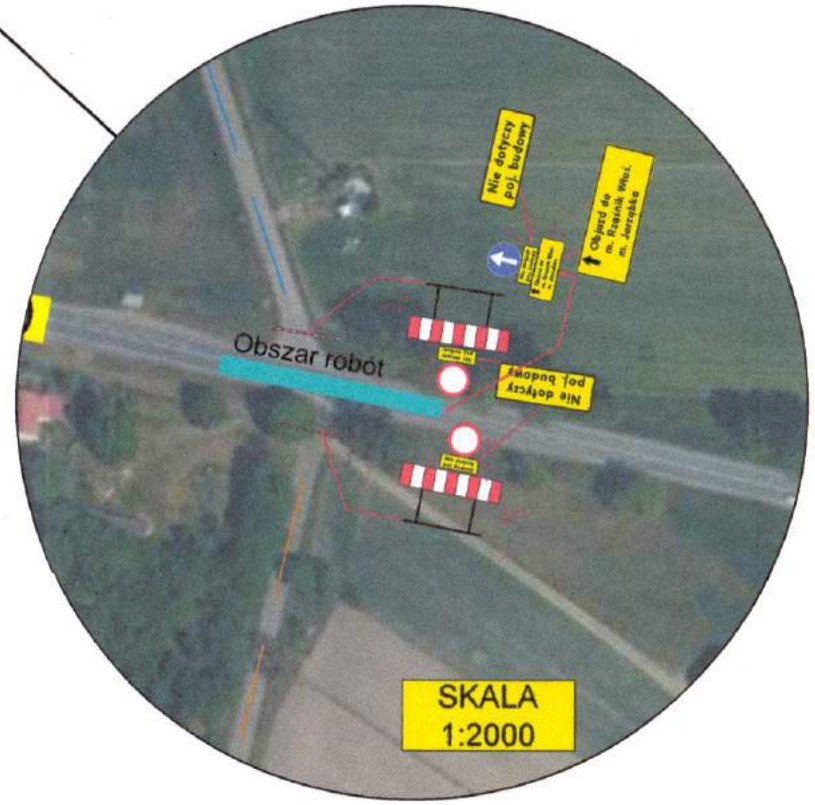

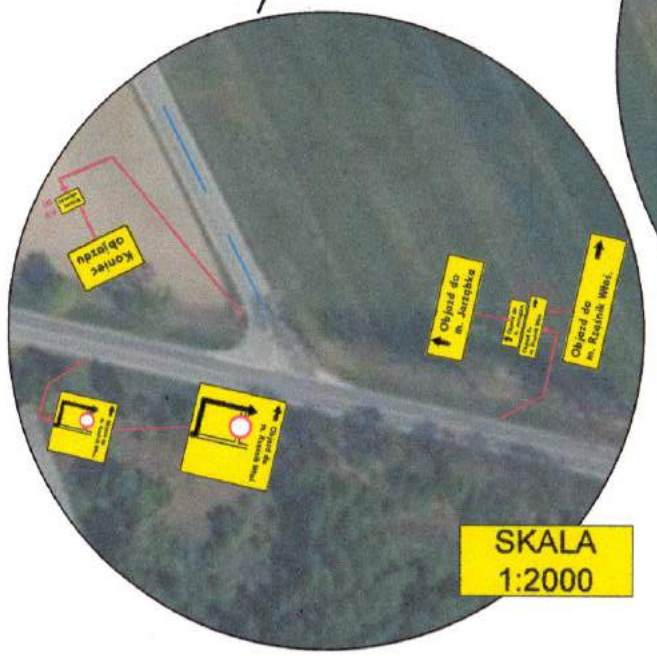

KCJA
AUTOSTRAD
Warszawie
szawa, ul. Mińska 25
tel. 22 209-25-00, fax 22 698-60-45
-26-
Wydział BRD i Zarządzania Ruchem
Starszy Specjalista

Inwestor:

GDDKiA

Skarb Państwa
Generalny Dyrektor Dróg Krajowych i Autostrad
ul. Wronia 53, 00-874 Warszawa

Nazwa zamierzenia budowlanego:

Przebudowa drogi krajowej nr 60 na odcinku od km 232+339,51 do km 232+495,65(m. Rząśnik Szlachecki) w granicach jej pasa drogowego w ramach realizacji zadania "Poprawa bezpieczeństwa ruchu drogowego w województwie mazowieckim na DK60 na odcinku Majdan Suski - Grądy"

Wykonawca generalny:

Warszawskie Przedsiębiorstwo Mostowe Mosty Sp. z o. o. Budownictwo Sp. K.
ul. Marywilska 38/40
03-228 Warszawa
22 811 50 51

Jednostki projektowe:

Biuro projektowe STUDIO 63
Mikołaj Dryzner
ul. Meander 19/23, 02-791 Warszawa
606-427-749, biuro@s63.pl

Varszawskie Przedsiębiorstwo Mostowe Mosty Sp. z o. o. Budownictwo Sp. K.
ul. Marywilska 38/40
03-228 Warszawa, 22 811 50 51

Faza:

PROJEKT WYKONAWCZY

Identyfikatory działek ewidencyjnych, na których obiekt budowlany jest usytuowany:

dz. ew. nr 115; obręb Rząśnik Szlachecki

Tytuł rysunku:

Czasowa organizacja ruchu - OBJAZD (SCHEMAT 1)

Funkcja imię i nazwisko; nr uprawnień; specjalność uprawnień budowlanych:	Podpis:
Projektant: mgr inż. Mikołaj Dryzner Uprawnienia nr: MAZ/0185/PBD/16 Specjalność: Inżynieryjna drogowa	
Projektant: mgr inż. Andrzej Kowalik Uprawnienia nr: Wa-252/02 Specjalność: Inżynieryjna drogowa	
Projektant: mgr inż. Jacek Zgoda Uprawnienia nr: MAZ/0528/PBD/19 Specjalność: Inżynieryjna drogowa	
Projektant: mgr inż. Iwona Kośiacz Uprawnienia nr: MAZ/0016/PWBD/20 Specjalność: Inżynieryjna drogowa	
Projektant: mgr inż. Piotr Ostrowski Uprawnienia nr: MAZ/0517/PWBD/19 Specjalność: Inżynieryjna drogowa	
Projektant sprawdzający: inż. Zbigniew Dryzner Uprawnienia nr: St-246/79 Specjalność: Inżynieryjna drogowa	
Opracował: mgr inż. Damian Waliszewski	
Opracowała: mgr inż. Anna Krzyżanowska	

Zakres/branża:	Skala:	Data:	Nr rysunku:	Str. nr:
DROGI	-	06.2024	**054-COR-01-05-4**	4

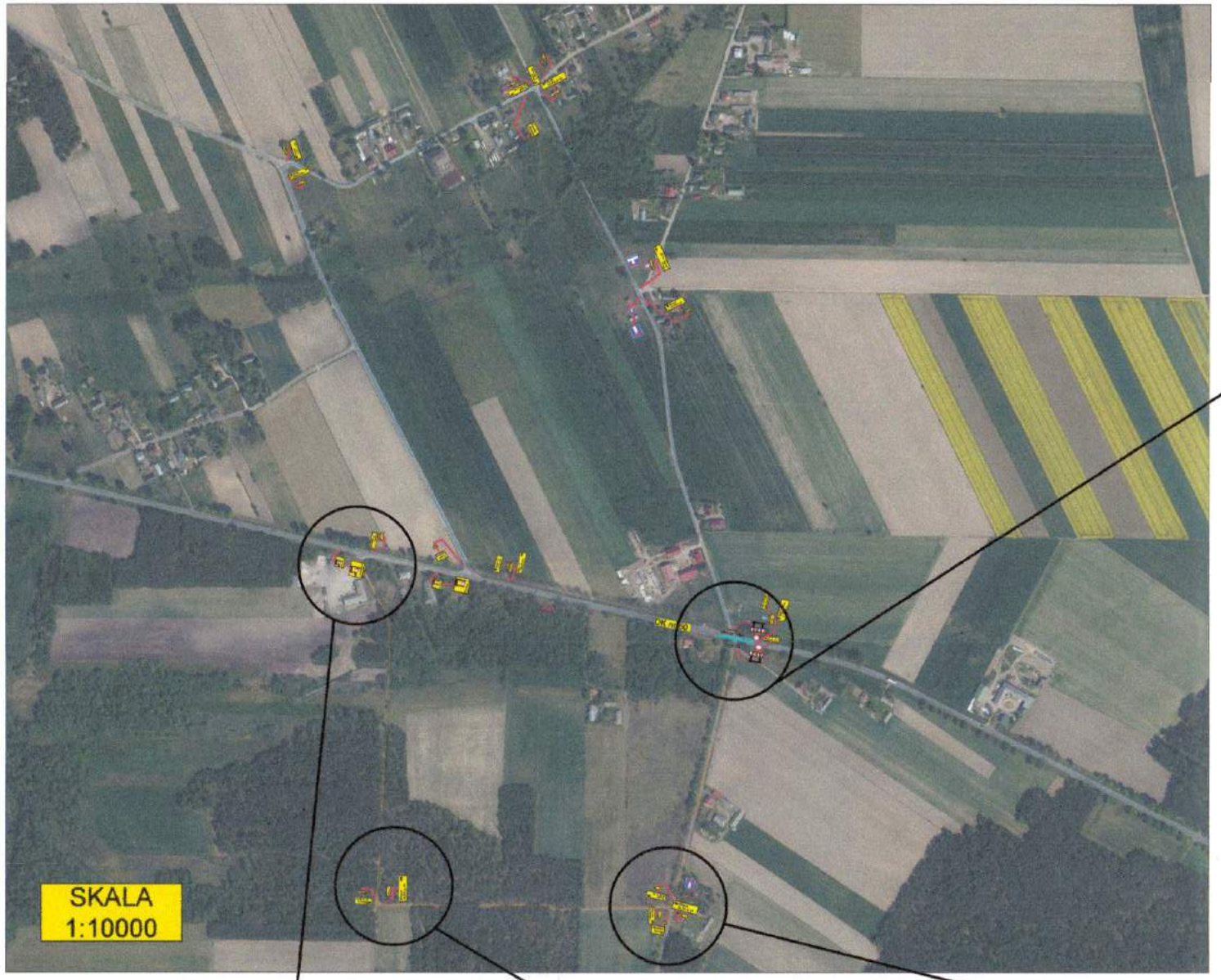

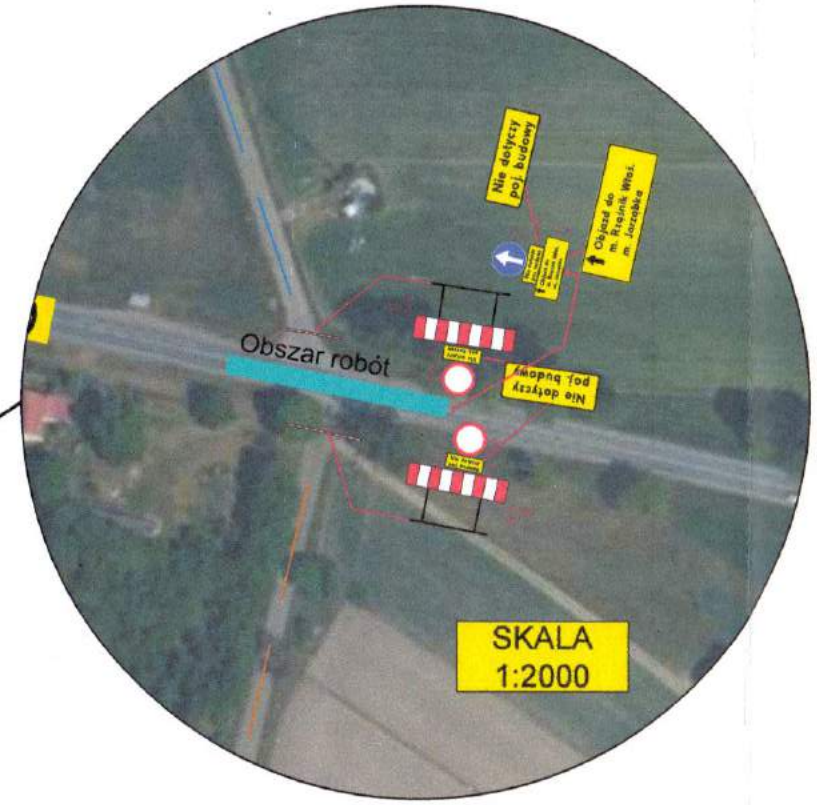

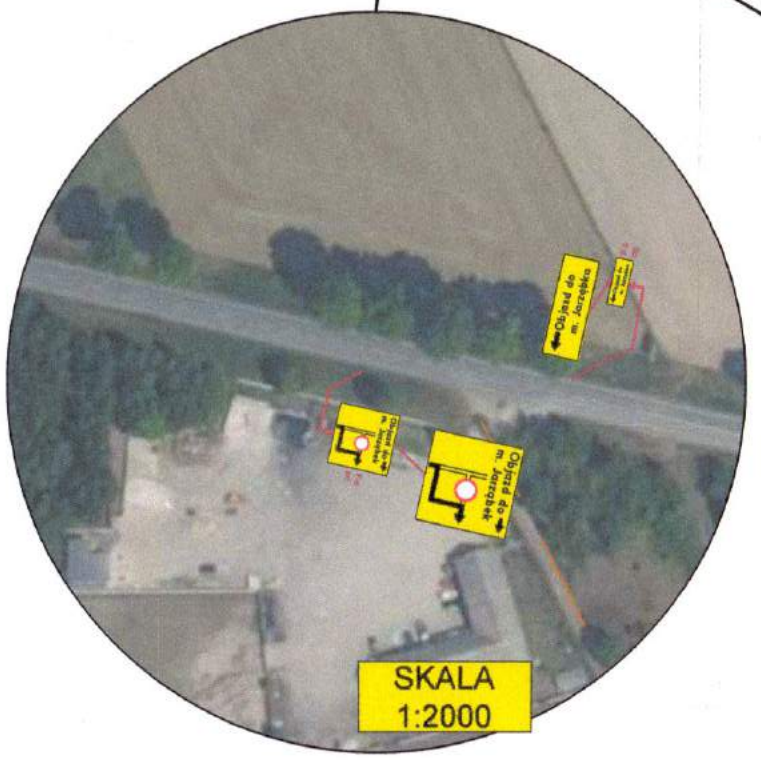

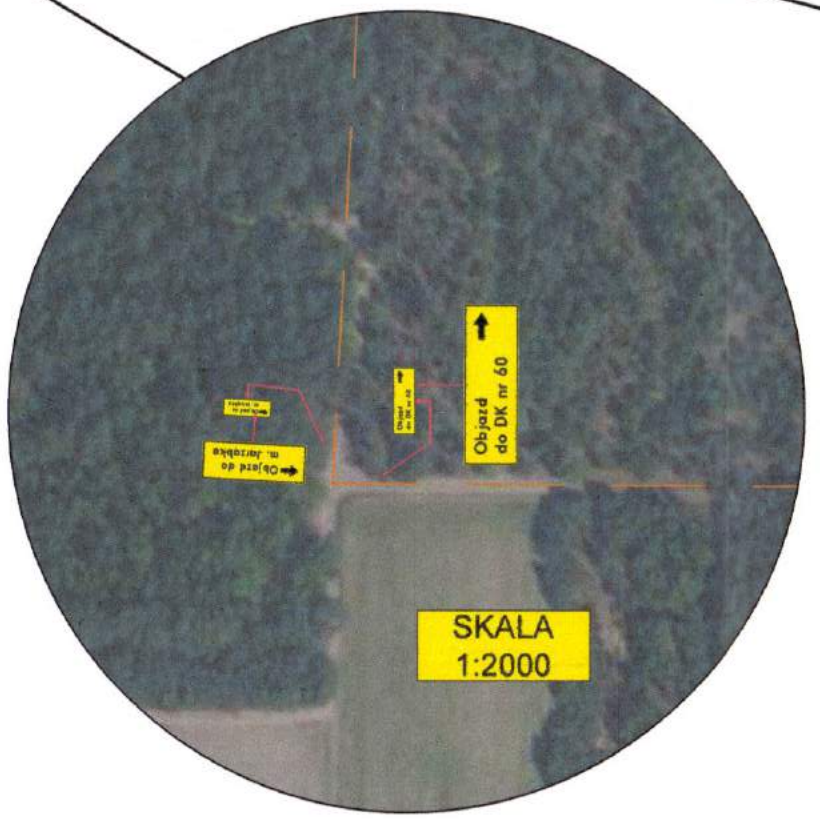

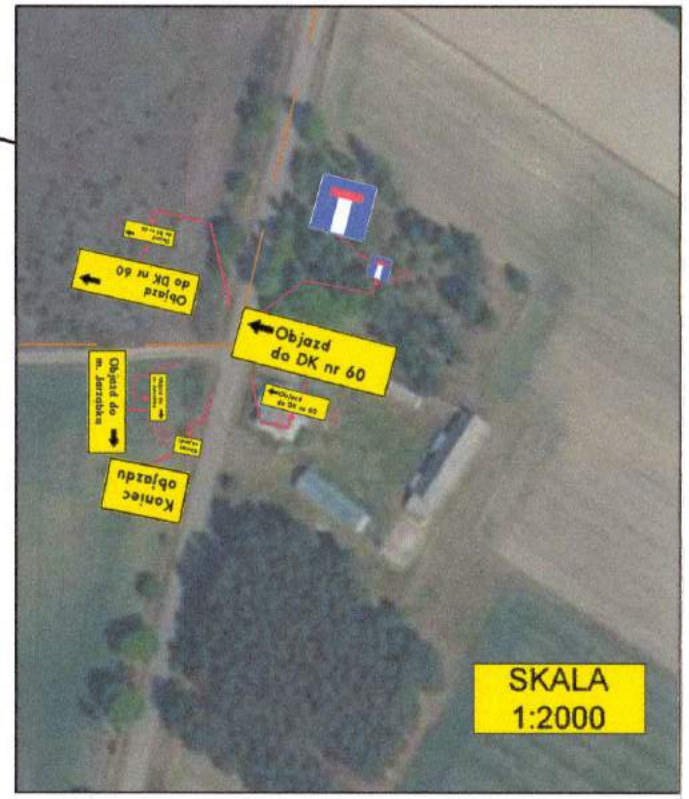

DRO
C
03-808 W
tel. 22 209-25

GENERALNA DYREKCJA
DRÓG KRAJOWYCH I AUTOSTRAD
Oddział w Warszawie
03-808 Warszawa, ul. Mińska 25
tel. 22 209-25-00, fax 22 698-60-45
-26-

Wydział BRD i Zarządzania Ruchem
Starszy Specjalista
Marcin Zakrzewski

Inwestor:
GDDKiA
Skarb Państwa
Generalny Dyrektor Dróg Krajowych i Autostrad
ul. Wronia 53, 00-874 Warszawa

Nazwa zamierzenia budowlanego:
Przebudowa drogi krajowej nr 60 na odcinku od km 232+339,51 do km 232+495,65(m. Rząśnik Szlachecki) w granicach jej pasa drogowego w ramach realizacji zadania "Poprawa bezpieczeństwa ruchu drogowego w województwie mazowieckim na DK60 na odcinku Majdan Suski - Grądy"

Wykonawca generalny:
Warszawskie Przedsiębiorstwo Mostowe Mosty Sp. z o. o. Budownictwo Sp. K.
ul. Marywilska 38/40
03-228 Warszawa
22 811 50 51

Jednostki projektowe:

Biuro projektowe STUDIO 63
Mikołaj Dryzner
ul. Meander 19/23, 02-791 Warszawa
606-427-749, biuro@s63.pl

Varszawskie Przedsiębiorstwo Mostowe Mosty Sp. z o. o. Budownictwo Sp. K.
ul. Marywilska 38/40
03-228 Warszawa, 22 811 50 51

Faza:
PROJEKT WYKONAWCZY

Identyfikatory działek ewidencyjnych, na których obiekt budowlany jest usytuowany:
dz. ew. nr 115; obręb Rząśnik Szlachecki

Tytuł rysunku:
Czasowa organizacja ruchu - OBJAZD (SCHEMAT 1)

Funkcja imię i nazwisko; nr uprawnień; specjalność uprawnień budowlanych:	Podpis:
Projektant: mgr inż. Mikołaj Dryzner Uprawnienia nr: MAZ/0186/PBD/16 Specjalność: Inżynieryjna drogowa	
Projektant: mgr inż. Andrzej Kowalik Uprawnienia nr: Wa-252/02 Specjalność: Inżynieryjna drogowa	
Projektant: mgr inż. Jacek Zgoda Uprawnienia nr: MAZ/0526/PBD/19 Specjalność: Inżynieryjna drogowa	
Projektant: mgr inż. Iwona Koślacz Uprawnienia nr: MAZ/0016/PWBD/20 Specjalność: Inżynieryjna drogowa	
Projektant: mgr inż. Piotr Ostrowski Uprawnienia nr: MAZ/0517/PWBD/19 Specjalność: Inżynieryjna drogowa	
Projektant sprawdzający: inż. Zbigniew Dryzner Uprawnienia nr: SI-246/79 Specjalność: Inżynieryjna drogowa	
Opracował: mgr inż. Damian Waliszewski	
Opracowała: mgr inż. Anna Krzyżanowska	

Zakres/branża:	Skala:	Data:	Nr rysunku:	Str. nr:
DROGI	-	06.2024	054-COR-01-05-5	5

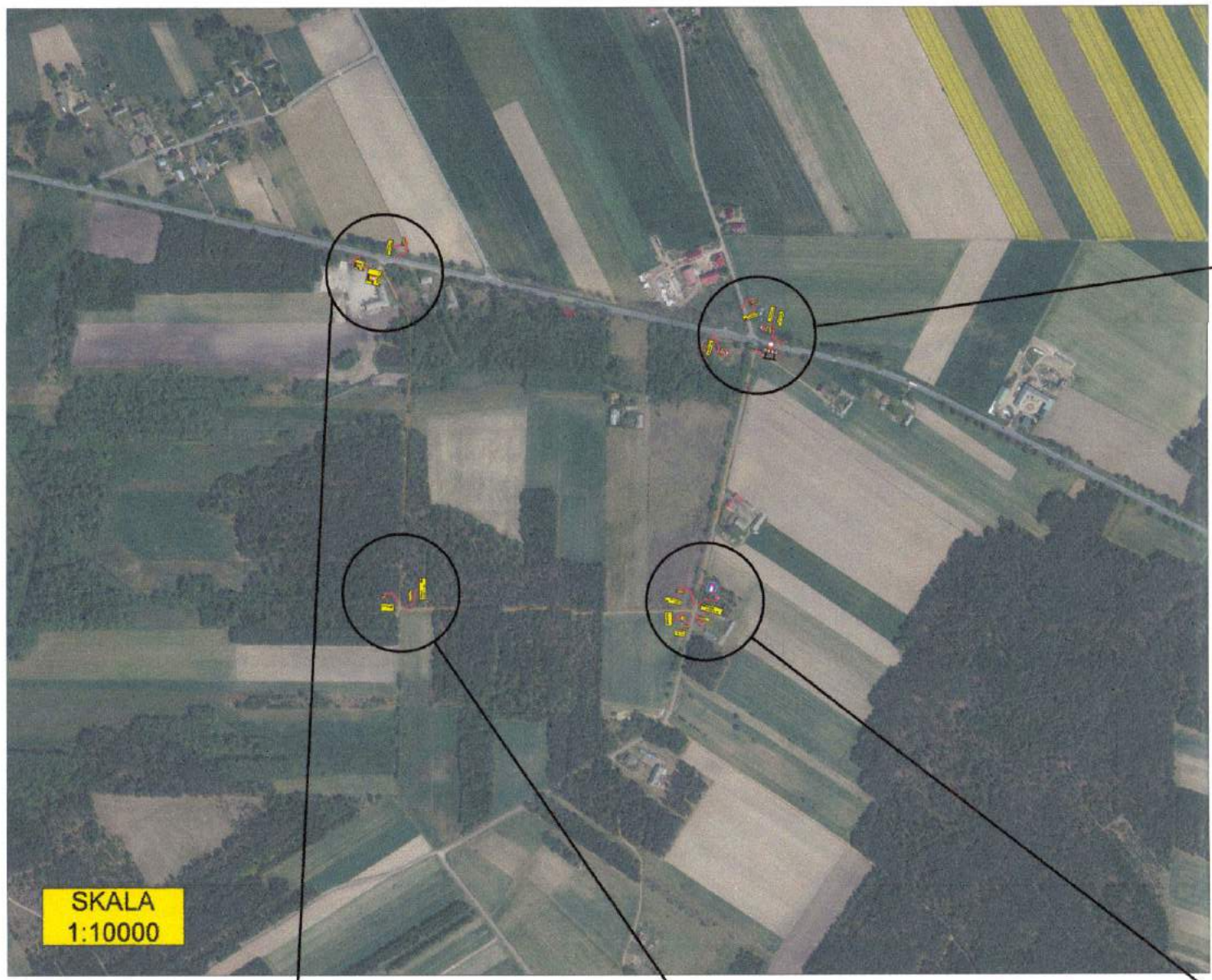

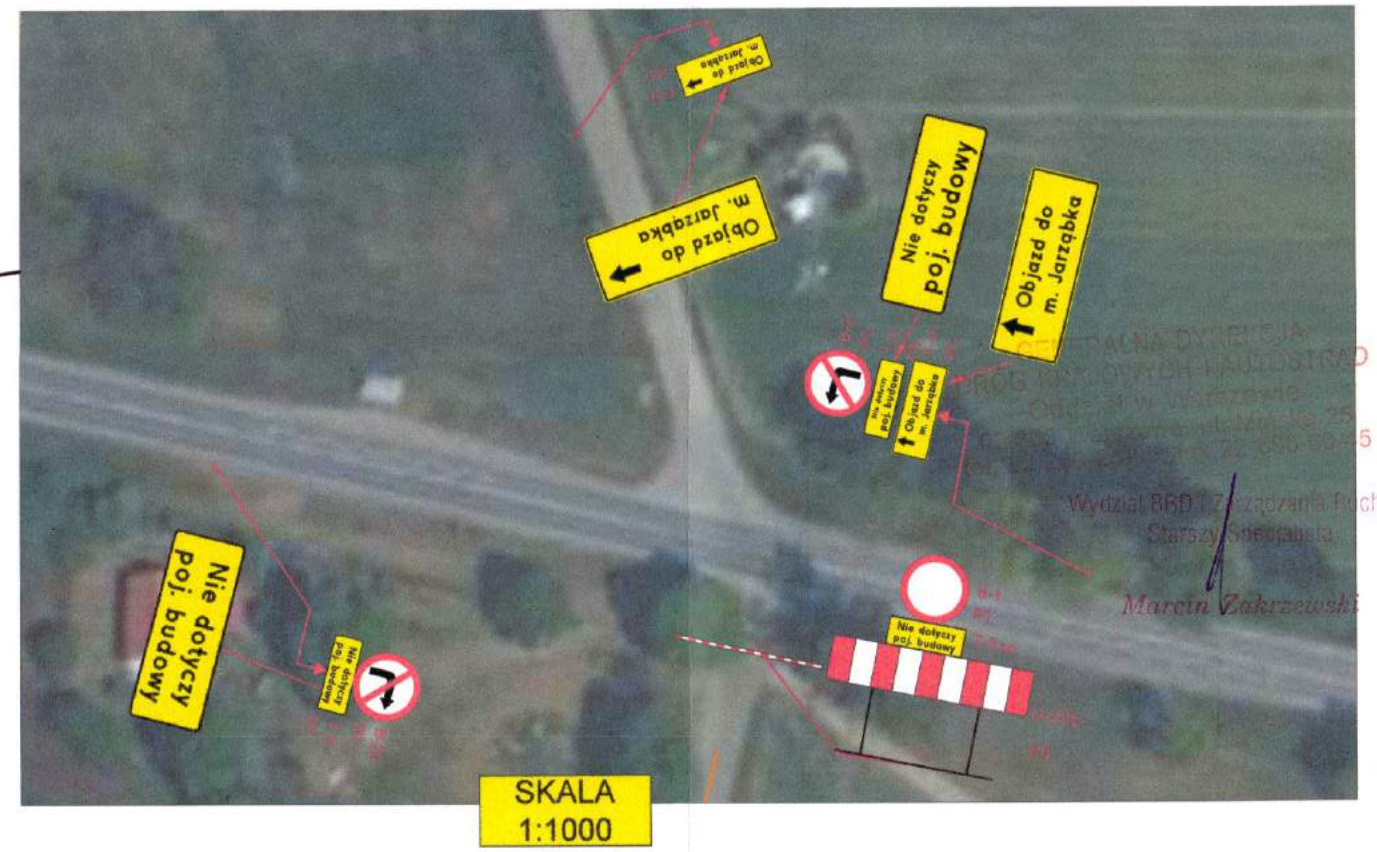

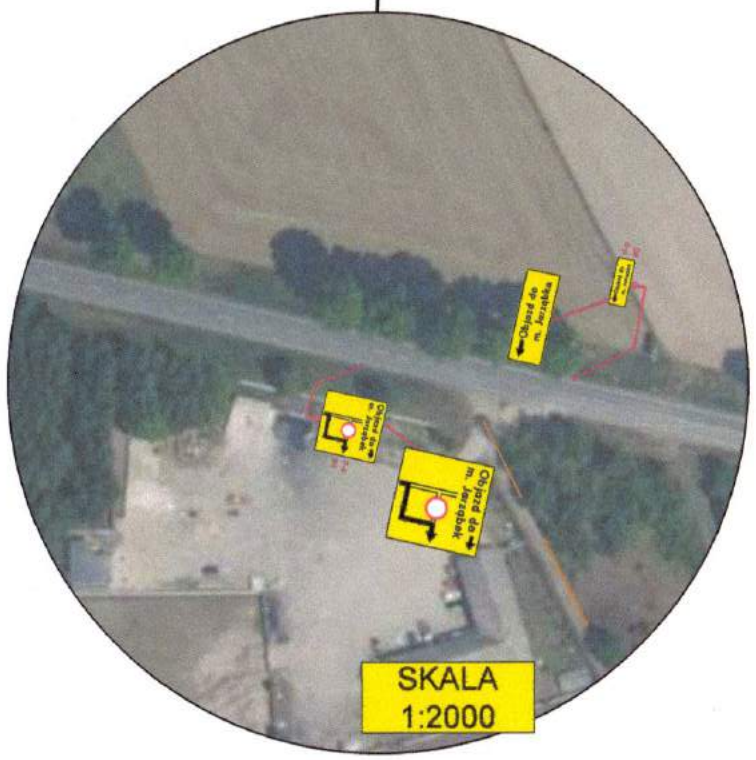

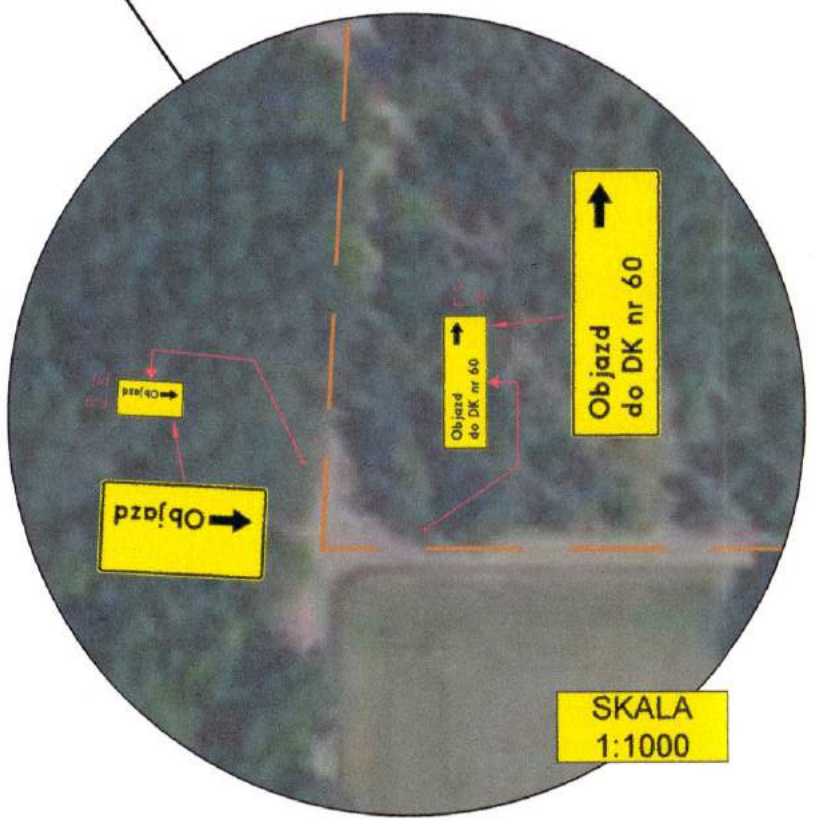

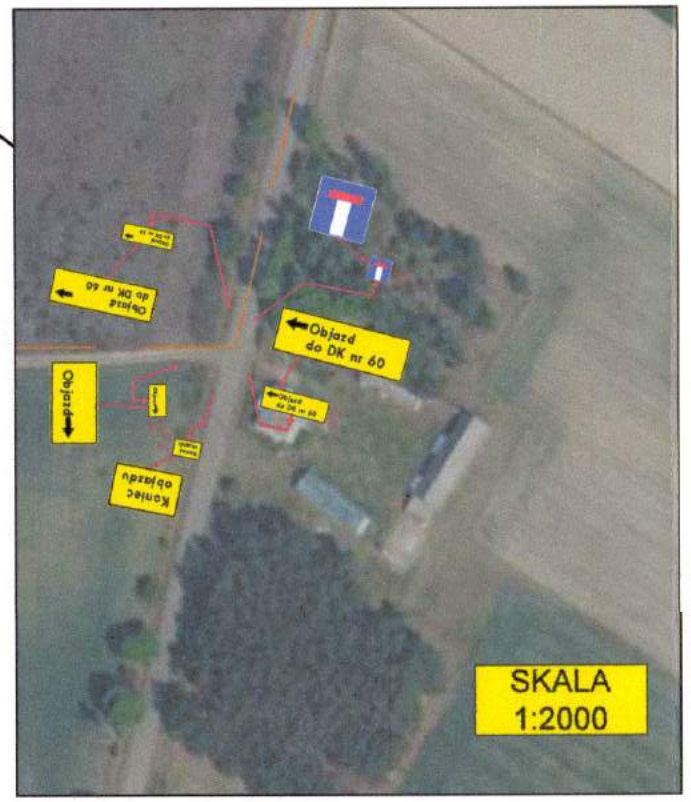

Inwestor:

GDDKiA

Skarb Państwa
Generalny Dyrektor Dróg Krajowych i Autostrad
ul. Wronia 53, 00-874 Warszawa

Nazwa zamierzenia budowlanego:

Przebudowa drogi krajowej nr 60 na odcinku od km 232+339,51 do km 232+495,65(m. Rząśnik Szlachecki) w granicach jej pasa drogowego w ramach realizacji zadania "Poprawa bezpieczeństwa ruchu drogowego w województwie mazowieckim na DK60 na odcinku Majdan Suski - Grądy"

Wykonawca generalny:

Warszawskie Przedsiębiorstwo Mostowe Mosty Sp. z o. o. Budownictwo Sp. K.
ul. Marywilska 38/40
03-228 Warszawa
22 811 50 51

Jednostki projektowe:

Biuro projektowe STUDIO 63
Mikołaj Dryzner
ul. Meander 19/23, 02-791 Warszawa
606-427-749, biuro@s63.pl

Varszawskie Przedsiębiorstwo Mostowe Mosty Sp. z o. o. Budownictwo Sp. K.
ul. Marywilska 38/40
03-228 Warszawa, 22 811 50 51

Faza:

PROJEKT WYKONAWCZY

Identyfikatory działek ewidencyjnych, na których obiekt budowlany jest usytuowany:

dz. ew. nr 115; obręb Rząśnik Szlachecki

Tytuł rysunku:

Czasowa organizacja ruchu - OBJAZD (SCHEMAT 2)

Funkcja imię i nazwisko; nr uprawnień; specjalność uprawnień budowlanych:	Podpis:
Projektant: mgr inż. Mikołaj Dryzner Uprawnienia nr: MAZ/0185/PBD/16 Specjalność: Inżynieryjna drogowa	
Projektant: mgr inż. Andrzej Kowalik Uprawnienia nr: Wa-252/02 Specjalność: Inżynieryjna drogowa	
Projektant: mgr inż. Jacek Zgoda Uprawnienia nr: MAZ/0528/PBD/19 Specjalność: Inżynieryjna drogowa	
Projektant: mgr inż. Iwona Kośliacz Uprawnienia nr: MAZ/0016/PWBD/20 Specjalność: Inżynieryjna drogowa	
Projektant: mgr inż. Piotr Ostrowski Uprawnienia nr: MAZ/0517/PWBD/19 Specjalność: Inżynieryjna drogowa	
Projektant sprawdzający: inż. Zbigniew Dryzner Uprawnienia nr: St-246/79 Specjalność: Inżynieryjna drogowa	
Opracował: mgr inż. Damian Waliszewski	
Opracowała: mgr inż. Anna Krzyżanowska	

Zakres/branża:	Skala:	Data:	Nr rysunku:	Str. nr:
DROGI	-	06.2024	054-COR-01-05-6	6

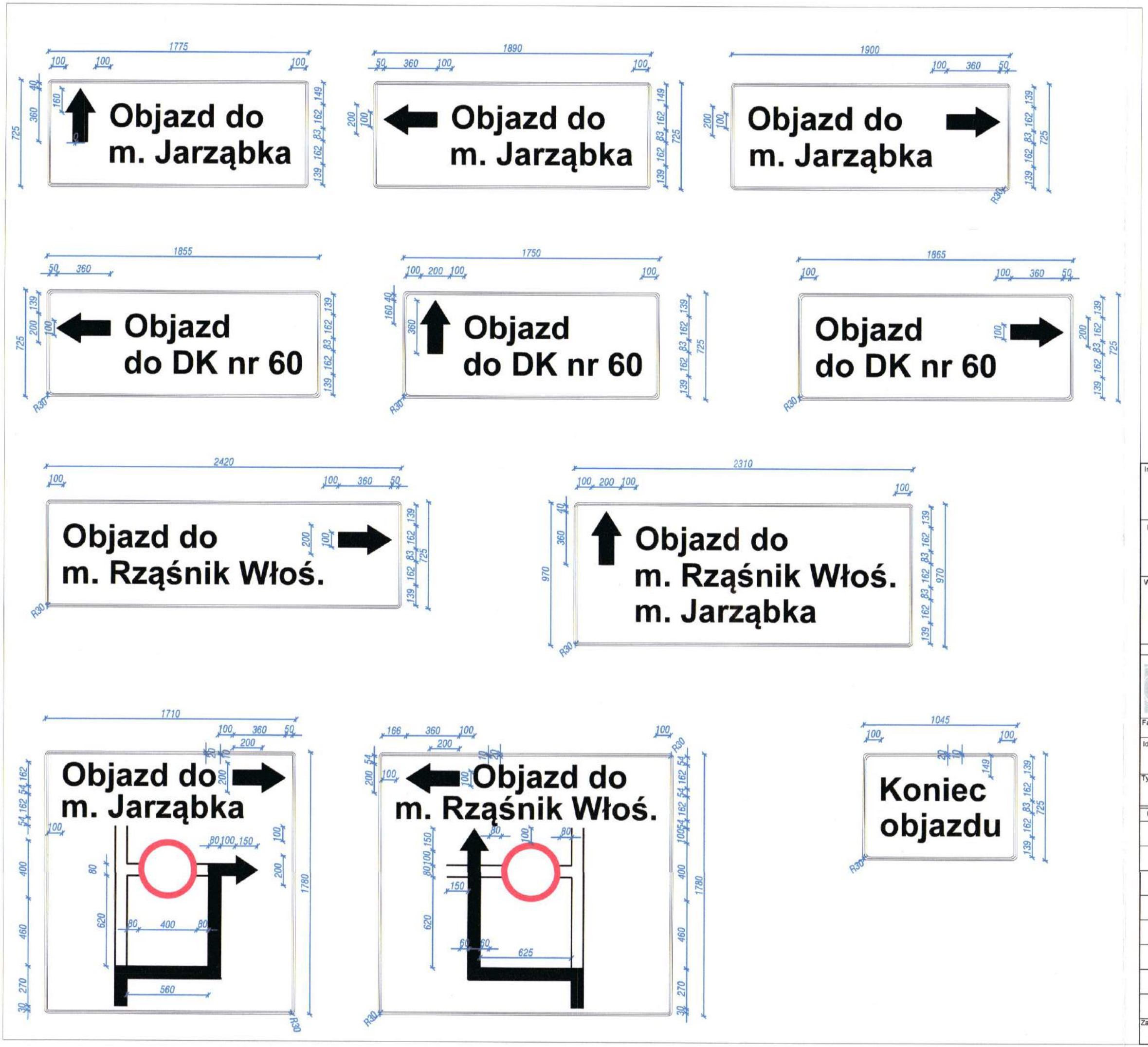

GENERALNA DYREKCJA
DRÓG KRAJOWYCH I AUTOSTRAD
Oddział w Warszawie
03-808 Warszawa, ul. Mińska 25
tel. 22 209-25-00, fax 22 685-00-45
-26-

Wydział BRD i Zarządzania Ruchem
Starszy Specjalista

Marcin Zakrzewski

Inwestor:

GDDKiA

Skarb Państwa
Generalny Dyrektor Dróg Krajowych i Autostrad
ul. Wronia 53, 00-874 Warszawa

Nazwa zamierzenia budowlanego:

Przebudowa drogi krajowej nr 60 na odcinku od km 232+339,51 do km 232+495,65(m. Rząśnik Szlachecki) w granicach jej pasa drogowego w ramach realizacji zadania "Poprawa bezpieczeństwa ruchu drogowego w województwie mazowieckim na DK60 na odcinku Majdan Suski - Grądy"

Wykonawca generalny:

Warszawskie Przedsiębiorstwo Mostowe Mosty Sp. z o. o. Budownictwo Sp. K.
ul. Marywilska 38/40
03-228 Warszawa
22 811 50 51

Jednostki projektowe:

Biuro projektowe STUDIO 63
Mikołaj Dryzner
ul. Meander 19/23, 02-791 Warszawa
606-427-749, biuro@s63.pl

Varszawskie Przedsiębiorstwo Mostowe Mosty Sp. z o. o. Budownictwo Sp. K.
ul. Marywilska 38/40
03-228 Warszawa, 22 811 50 51

Faza:

PROJEKT WYKONAWCZY

Identyfikatory działek ewidencyjnych, na których obiekt budowlany jest usytuowany:

dz. ew. nr 115; obręb Rząśnik Szlachecki

Tytuł rysunku:

Czasowa organizacja ruchu - TABLICE OBJAZDOWE

Funkcja imię i nazwisko; nr uprawnień; specjalność uprawnień budowlanych:	Podpis:
Projektant: mgr inż. Mikołaj Dryzner Uprawnienia nr: MAZ/0186/PBD/16 Specjalność: Inżynieryjna drogowa	
Projektant: mgr inż. Andrzej Kowalik Uprawnienia nr: Wa-252/02 Specjalność: Inżynieryjna drogowa	
Projektant: mgr inż. Jacek Zgoda Uprawnienia nr: MAZ/0528/PBD/19 Specjalność: Inżynieryjna drogowa	
Projektant: mgr inż. Iwona Kośłacz Uprawnienia nr: MAZ/0016/PWBD/20 Specjalność: Inżynieryjna drogowa	
Projektant: mgr inż. Piotr Ostrowski Uprawnienia nr: MAZ/0517/PWBD/19 Specjalność: Inżynieryjna drogowa	
Projektant sprawdzający: inż. Zbigniew Dryzner Uprawnienia nr: SI-246/79 Specjalność: Inżynieryjna drogowa	
Opracował: mgr inż. Damian Waliszewski	
Opracowała: mgr inż. Anna Krzyżanowska	

Zakres/branża:	Skala:	Data:	Nr rysunku:	Str. nr:
DROGI	1:25	06.2024	054-COR-01-05-7	7